


Выписка из Единого государственного реестра недвижимости об основных характеристиках и зарегистрированных правах на объект недвижимости

Сведения об основных характеристиках объекта недвижимости

В Единый государственный реестр недвижимости внесены следующие сведения:

Раздел 1 Лист 1

Земельный участок		
вид объекта недвижимости		
Лист № 1 раздела 1	Всего листов раздела 1: 1	Всего разделов: 3
Всего листов выписки: 3		
23.12.2021г.		
Кадастровый номер:	20:03:1401003:250	
Номер кадастрового квартала:	20:03:1401001	
Дата присвоения кадастрового номера:	22.06.2015	
Ранее присвоенный государственный учетный номер:	данные отсутствуют	
Местоположение:	Чеченская Республика, р-н Грозненский, ст-ца Первомайская, ул Советская, №183	
Площадь, м2:	852 +/- 20	
Кадастровая стоимость, руб:	310903.32	
Кадастровые номера расположенных в пределах земельного участка объектов недвижимости:	20:03:1401001:309	
Категория земель:	Земли населенных пунктов	
Виды разрешенного использования:	Для размещения детского сада	
Статус записи об объекте недвижимости:	Сведения об объекте недвижимости имеют статус "актуальные, ранее учтенные"	
Особые отметки:	данные отсутствуют	
Получатель выписки:	Хусиева Лайла Хароновна	

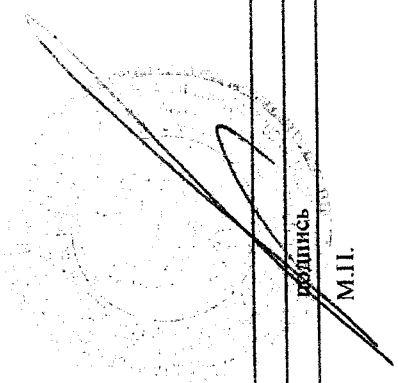


полное наименование должности	подпись	инициалы, фамилия
	<i>[Handwritten Signature]</i>	

Выписка из Единого государственного реестра недвижимости об основных характеристиках и зарегистрированных правах на объект недвижимости
Сведения о зарегистрированных правах

Земельный участок	
вид объекта недвижимости	
Лист № 1 раздела 2	Всего листов раздела 2: 1
	Всего разделов: 3
	Всего листов выписки: 3
23.12.2021г.	
Кадастровый номер: 20-03:1401003:250	

1	Правообладатель (правообладатели):	1.1	Хусиева Лайла Хароновна
2	Вид, номер, дата и время государственной регистрации права:	2.1	Собственность 20-03:1401003:250-20/024/2021-2 17.02.2021 11:13:14
4	Ограничение прав и обременение объекта недвижимости:	не зарегистрировано	
5	Заявленные в судебном порядке права требования:	данные отсутствуют	
6	Сведения о возражении в отношении зарегистрированного права:	данные отсутствуют	
7	Сведения о наличии решения об изъятии объекта недвижимости для государственных и муниципальных нужд:	данные отсутствуют	
8	Сведения о невозможности государственной регистрации без личного участия правообладателя или его законного представителя:	данные отсутствуют	
9	Правопритязания и сведения о наличии поступивших, но не рассмотренных заявлений о проведении государственной регистрации права (перехода, прекращения права), ограничения права или обременения объекта недвижимости, сделки в отношении объекта недвижимости:	отсутствуют	
10	Сведения о невозможности государственной регистрации перехода, прекращения, ограничения права на земельный участок из земель сельскохозяйственного назначения:	данные отсутствуют	



полное наименование должности	подпись	инициалы, фамилия

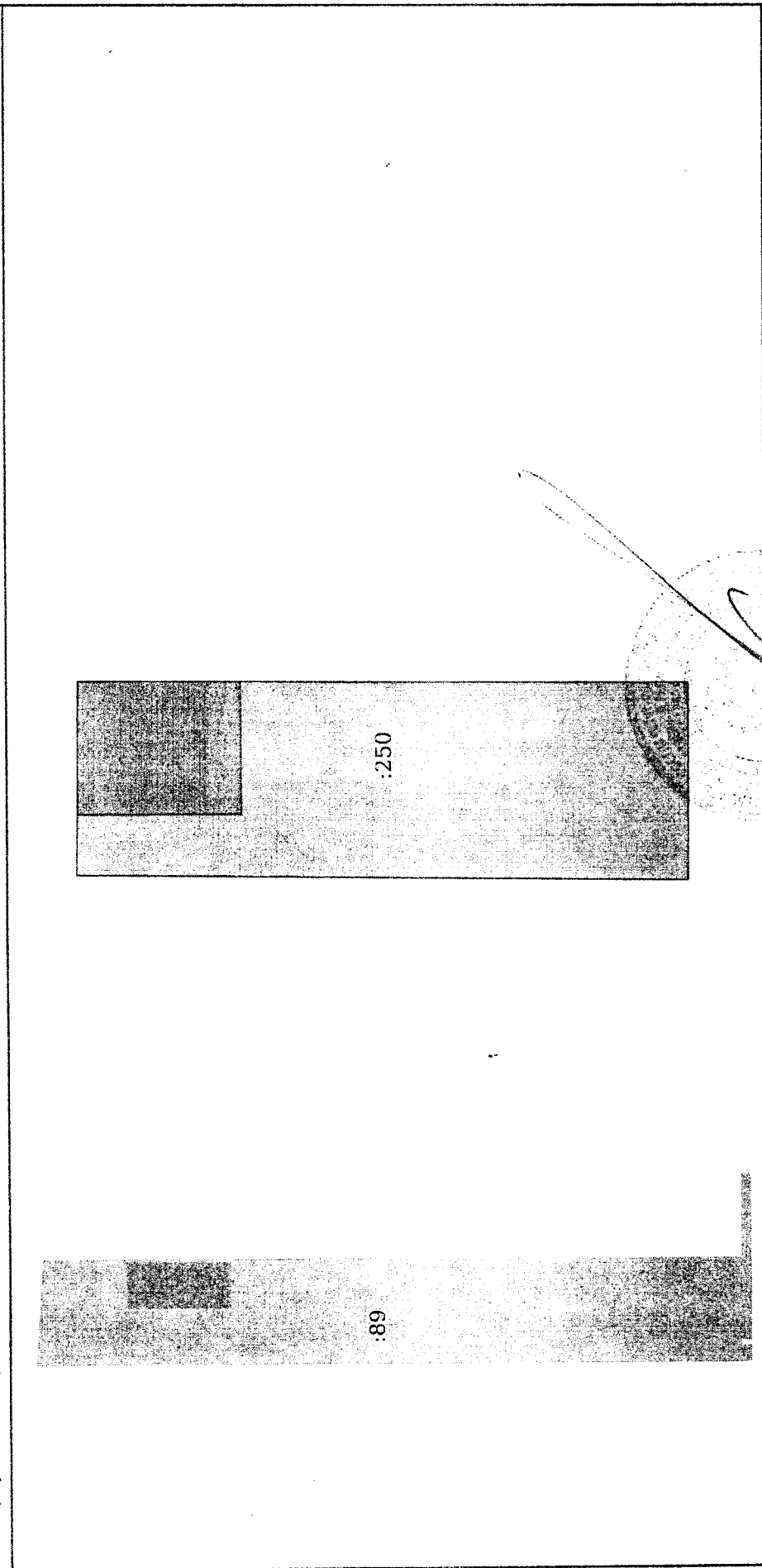
М.П.

Выписка из Единого государственного реестра недвижимости об основных характеристиках и зарегистрированных правах на объект недвижимости

Описание местоположения земельного участка

Земельный участок		
вид объекта недвижимости		
Лист № 1 раздела 3	Всего листов раздела 3: 1	Всего разделов: 3
Всего листов выписки: 3		
23.12.2021г.		
Кадастровый номер: 20:03:1401003:250		

План (чертеж, схема) земельного участка



Масштаб 1:500

Условные обозначения:

полное наименование должности	подпись	инициалы, фамилия
-------------------------------	---------	-------------------

Управление Федеральной службы государственной регистрации, кадастра и картографии по Чеченской Республике
полное наименование органа регистрации прав


Выписка из Единого государственного реестра недвижимости об основных характеристиках и зарегистрированных правах на объект недвижимости

Сведения об основных характеристиках объекта недвижимости

В Единый государственный реестр недвижимости внесены следующие сведения:

Здание		Раздел 1 Лист 1
вид объекта недвижимости		
Лист № 1 раздела 1	Всего листов раздела 1: 1	Всего листов выписки: 3
18.01.2022г.		
Кадастровый номер: 20:03:1401001:309		

Номер кадастрового квартала:	20:03:1401001
Дата присвоения кадастрового номера:	29.07.2015
Ранее присвоенный государственный учетный номер:	данные отсутствуют
Местоположение:	Чеченская Республика, р-н Грозненский, ст-ца Первомайская, ул Советская, д 183
Площадь, м2:	124
Назначение:	Нежилое
Наименование:	данные отсутствуют
Количество этажей, в том числе подземных этажей:	1, в том числе подземных 0
Год ввода в эксплуатацию по завершении строительства:	данные отсутствуют
Год завершения строительства:	1970
Кадастровая стоимость, руб:	1595632
Кадастровые номера иных объектов недвижимости, в пределах которых расположен объект недвижимости:	20:03:1401003:250
Кадастровые номера помещений, машино-мест, расположенных в здании или сооружении:	данные отсутствуют
Виды разрешенного использования:	Для размещения детского сада
Статус записи об объекте недвижимости:	Сведения об объекте недвижимости имеют статус "актуальные"
Особые отметки:	Сведения, необходимые для заполнения раздела: 5 - План расположения помещения, машино-места на этаже (плане этажа), отсутствуют.
Получатель выписки:	Хусиева Лайла Хароновна

полное наименование должности	подпись	инициалы, фамилия
		М.П.


Выписка из Единого государственного реестра недвижимости об основных характеристиках и зарегистрированных правах на объект недвижимости
Сведения о зарегистрированных правах

Здание	
вид объекта недвижимости	Всего листов выписки: 3
Лист № 1 раздела 2	Всего разделов: 3
Всего листов раздела 2: 1	
18.01.2022г.	20:03:1401001:309
Кадастровый номер:	

1	Правообладатель (правообладатели):	1.1	Хусиева Лайла Хароновна, 22.04.1974, с. Надгеречное Надгеречного района ЧИАССР, Российская Федерация Паспорт гражданина Российской Федерации серия 96 19 №859974, выдан 16.05.2019, МВД по Чеченской Республике 366811, Чеченская Респ. р-н. Надгеречный, с. Мекен-Юрт, пер. Победы, д. 15
2	Вид, номер, дата и время государственной регистрации права:	2.1	Собственность 20:03:1401001:309-20/024/2021-2 17.02.2021 11:02:17
4	Ограничение прав и обременение объекта недвижимости:	не зарегистрировано	
5	Заявленные в судебном порядке права требования:	данные отсутствуют	
6	Сведения о возражении в отношении зарегистрированного права:	данные отсутствуют	
7	Сведения о наличии решения об изъятии объекта недвижимости для государственных и муниципальных нужд:	данные отсутствуют	
8	Сведения о невозможности государственной регистрации без личного участия правообладателя или его законного представителя:	данные отсутствуют	
9	Правопритязания и сведения о наличии поступивших, но не рассмотренных заявлений о проведении государственной регистрации права (перехода, прекращения права), ограничения права или обременения объекта недвижимости, сделки в отношении объекта недвижимости:	отсутствуют	

полное наименование должности	подпись
М.П.	инициалы, фамилия

Выписка из Единого государственного реестра недвижимости об основных характеристиках и зарегистрированных правах на объект недвижимости
Описание местоположения объекта недвижимости

Здание	
вид объекта недвижимости	Всего листов выписки: 3
Лист № 1 раздела 4	Всего разделов: 3
18.01.2022г.	20:03:1401001:309
Кадастровый номер:	
Схема расположения объекта недвижимости (части объекта недвижимости) на земельном участке(ах)	
	
Масштаб 1:200	Условные обозначения:
полное наименование должности	инициалы, фамилия

полное наименование должности

М.П.